

制度別詳細1-2-②(道路占用に関する事項)

制度を活用して整備・設置する施設等のイメージ

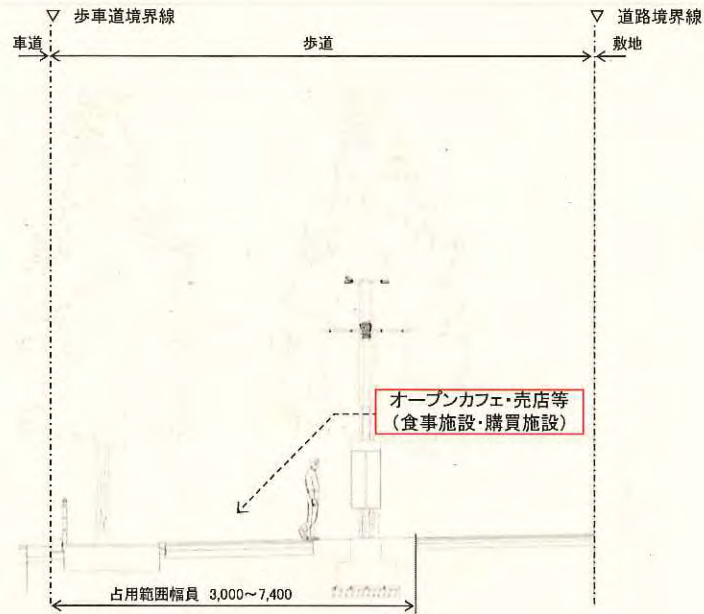
2. オープンカフェ・売店等(食事施設・購買施設)(シンボル軸)

大阪駅北2号線「シンボル軸」歩道部(北區大深町3番1号及び40):9ヶ所

Key Plan



■施設等のイメージ



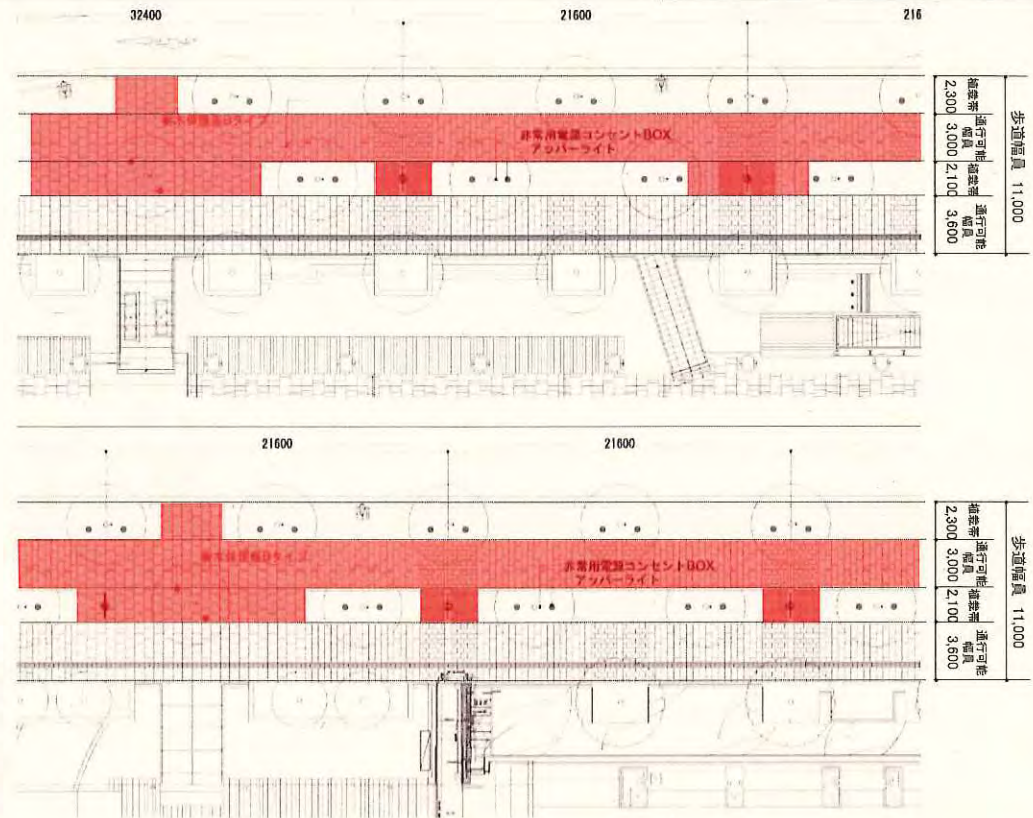
□実施イメージ例(食事施設)



□実施イメージ例(購買施設)



■配置計画図



歩道幅員	11,000
施設等	2,300
通行可能幅員	3,000
施設等	2,100
通行可能幅員	3,600

歩道幅員	11,000
施設等	2,300
通行可能幅員	3,000
施設等	2,100
通行可能幅員	3,600

凡例 道路占用許可の特例を活用する予定の区域



制度別詳細1-2-③(道路占用に関する事項)

制度別詳細【道路占用許可基準の特例】

制度を活用して整備・設置する施設等のイメージ

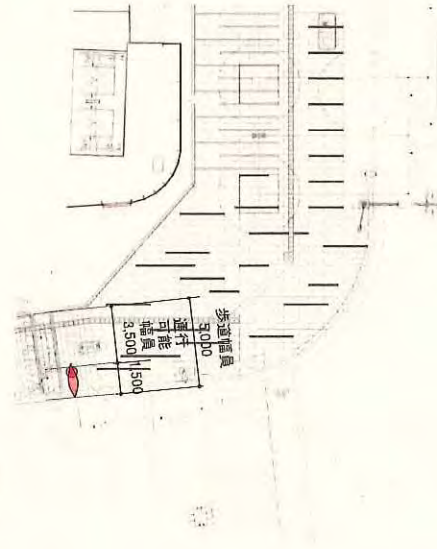
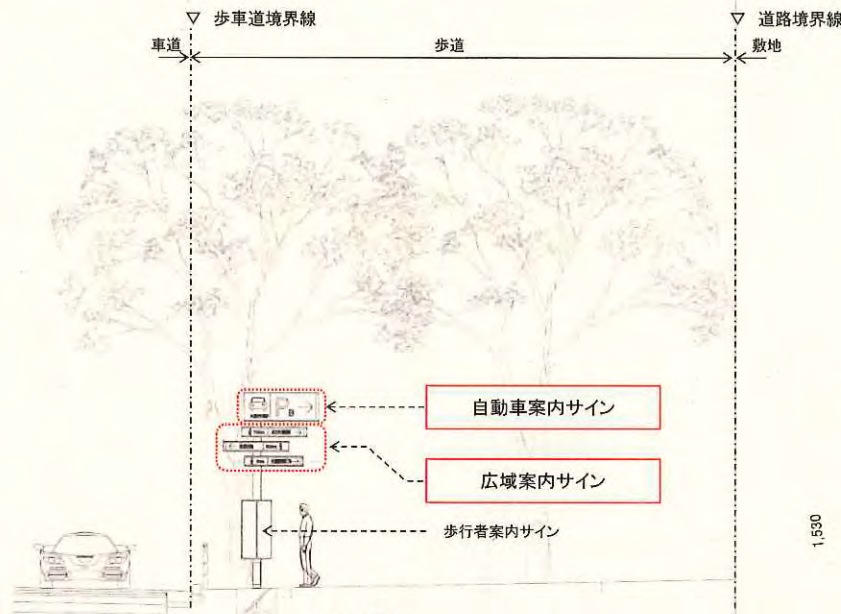
(参考)3. 案内サイン

大阪駅北1号線「賑わい軸」歩道部(北区大深町3番1):1ヶ所
 区画道路5号線歩道部(北区大深町4番20号地先):1ヶ所

■施設等のイメージ

(北側)

■配置計画図



□設置状況



凡例 通常の道路占用許可を受ける予定の区域

制度別詳細1-2-④(道路占用に関する事項)

制度別詳細【道路占用許可基準の特例】

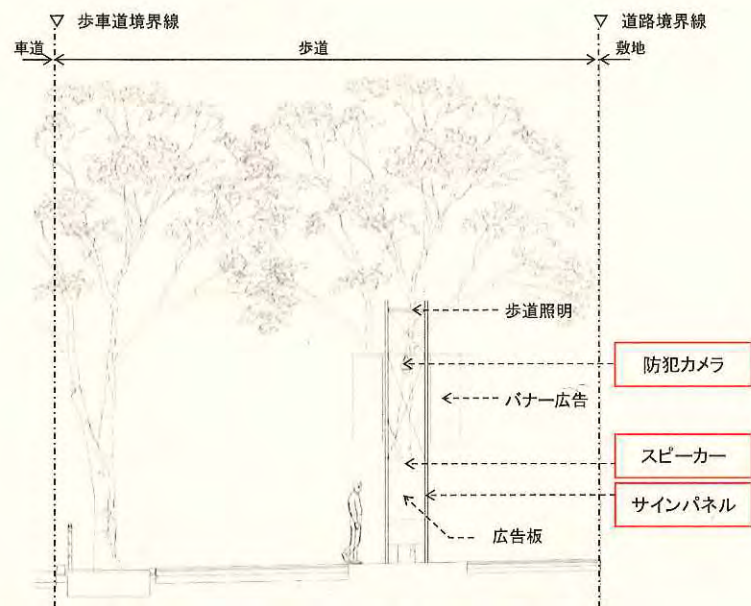
制度を活用して整備・設置する施設等のイメージ

(参考)4. 多機能照明柱(賑わい軸)

大阪駅北1号線「賑わい軸」歩道部(北区大深町4番20号、3番1号地先):10ヶ所
(防犯カメラあり:4ヶ所、防犯カメラなし:6ヶ所)



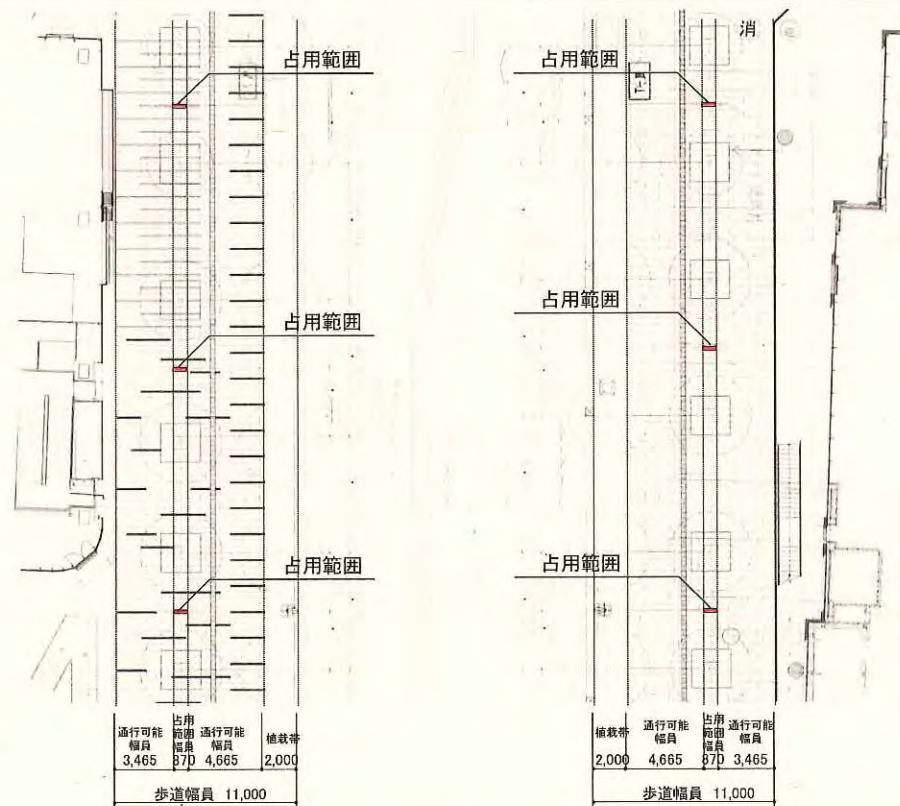
■施設等のイメージ



設置状況



■配置計画図



凡例 通常の道路占用許可を受ける予定の区域

制度別詳細1-2-④(道路占用に関する事項)

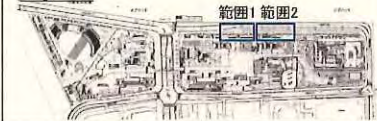
制度別詳細【道路占用許可基準の特例】

制度を活用して整備・設置する施設等のイメージ

(参考)4. 多機能照明柱(シンボル軸)

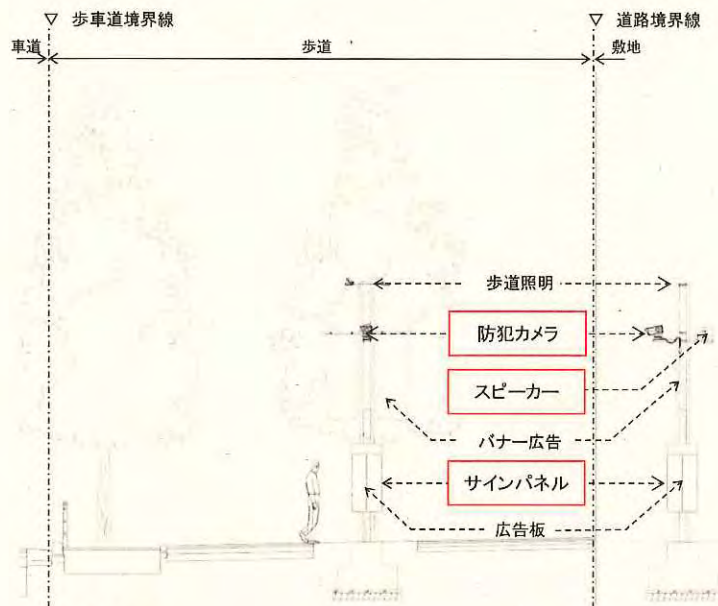
大阪駅北2号線「シンボル軸」歩道部(北区大深町3番1号及び40号地先):計9ヶ所
(防犯カメラあり:5ヶ所、防犯カメラなし:4ヶ所)

Key Plan

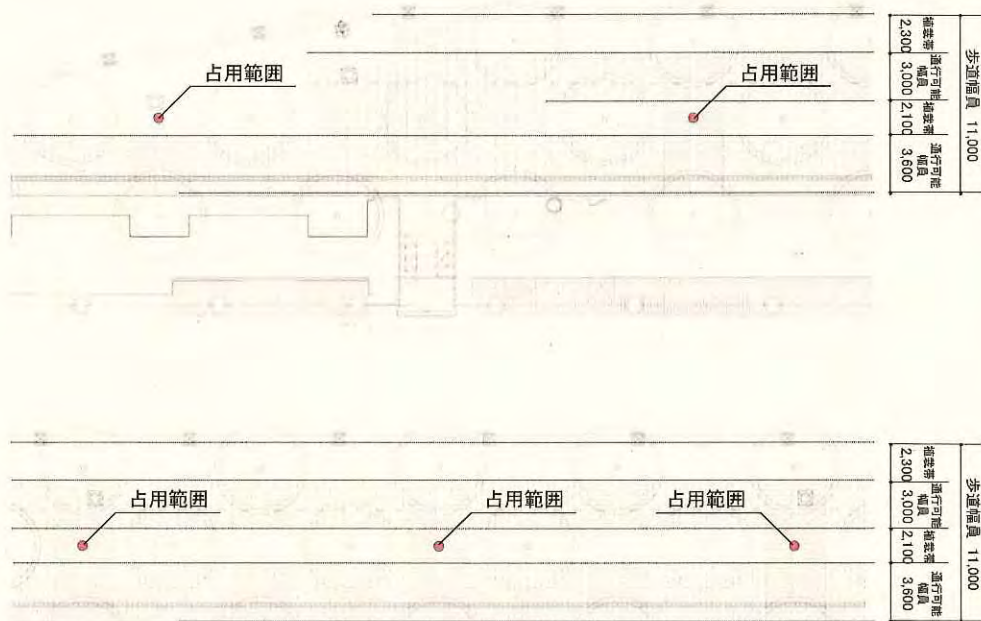


■施設等のイメージ

■配置計画図



□設置状況



凡例 通常の道路占用許可を受ける予定の区域



制度別詳細1-2-⑤(道路占用に関する事項)

制度別詳細【道路占用許可基準の特例】

制度を活用して整備・設置する施設等のイメージ

(参考)5. 防犯カメラ

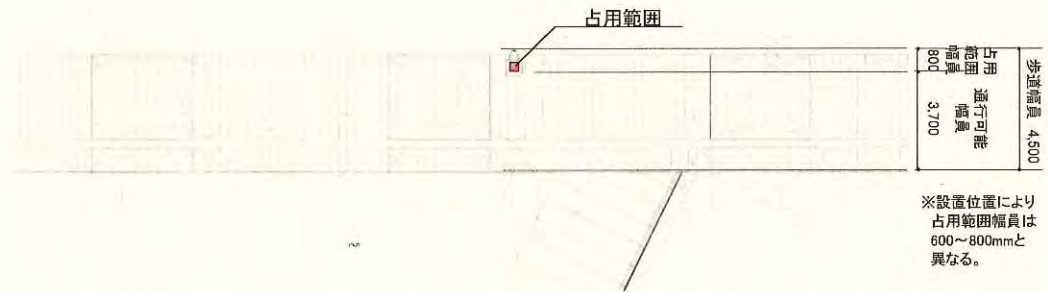
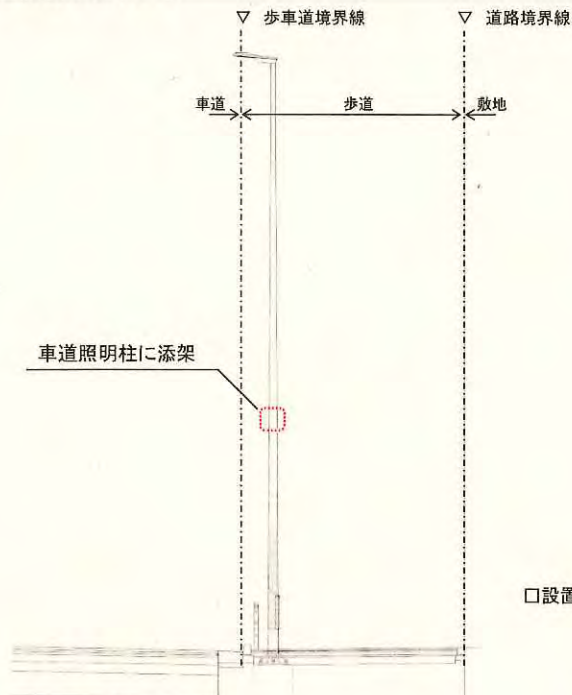
大阪駅北2号線「シンボル軸」歩道部(北区大深町4番1号及び20号、3番1号及び40号地先): 8ヶ所
 区画道路2号線歩道部(北区大深町3番1号及び40号地先): 2ヶ所
 区画道路3号線歩道部(北区大深町3番1号地先): 6ヶ所
 区画道路5号線歩道部(北区大深町4番20号地先): 4ヶ所

Key Plan



■施設等のイメージ

■配置計画図



【防犯カメライメージ】



固定型



旋回型

□設置状況(固定型)



□設置状況(旋回型)



凡例 通常の道路占用許可を受ける予定の区域

