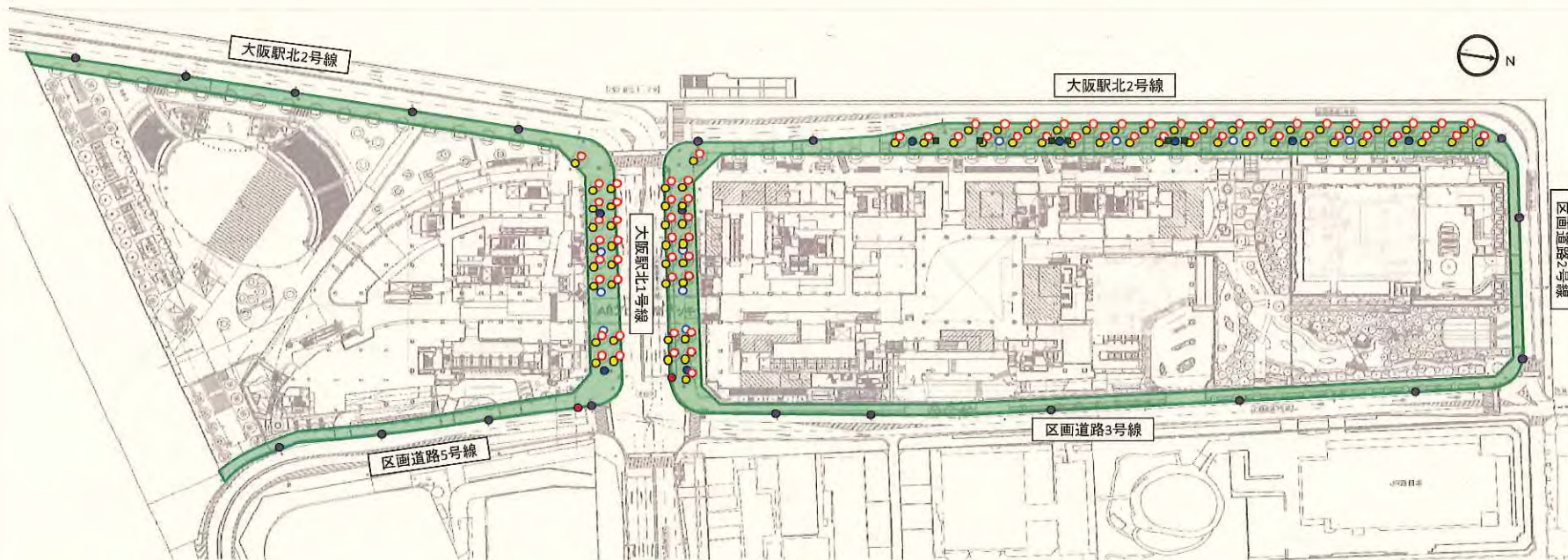


制度別詳細1-1-②(道路占用に関する事項)

制度別詳細【道路占用許可基準の特例】

制度を活用して整備・設置する施設等の配置を示す地図

通常の道路施設・道路占用許可対象施設



道路占用許可の特例を活用し、
にぎわいのあるまちづくりを行う予定の区域



凡例 (通常の道路施設・道路占用許可対象施設)

- | | | | |
|------------------------|---|------------------|---|
| (参考)3..案内サイン | ● | (参考)6.屋外ベンチ | ■ |
| (参考)4.多機能照明柱 (防犯カメラあり) | ● | (参考)7.アッパーライト | ● |
| 多機能照明柱 (防犯カメラなし) | ● | (参考)8.非常用電源コンセント | ○ |
| (参考)5.防犯カメラ (車道照明柱添架) | ● | | |

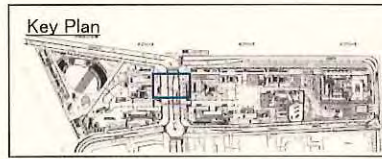
制度別詳細1-2-①(道路占用に関する事項)

制度別詳細【道路占用許可基準の特例】

制度を活用して整備・設置する施設等のイメージ

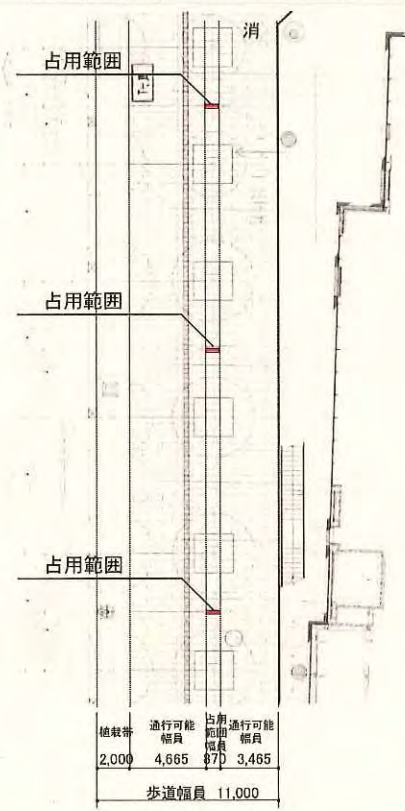
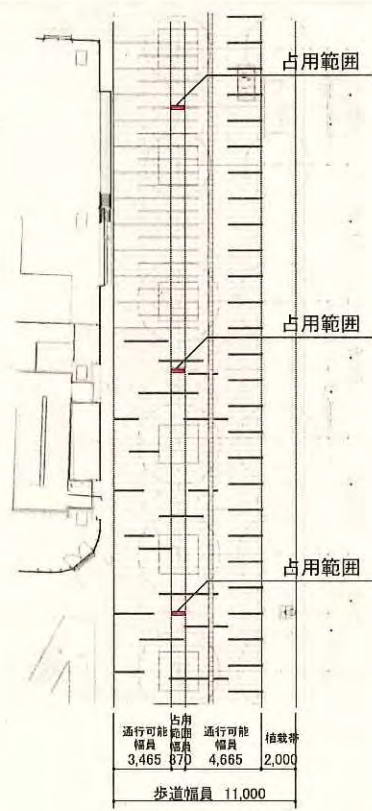
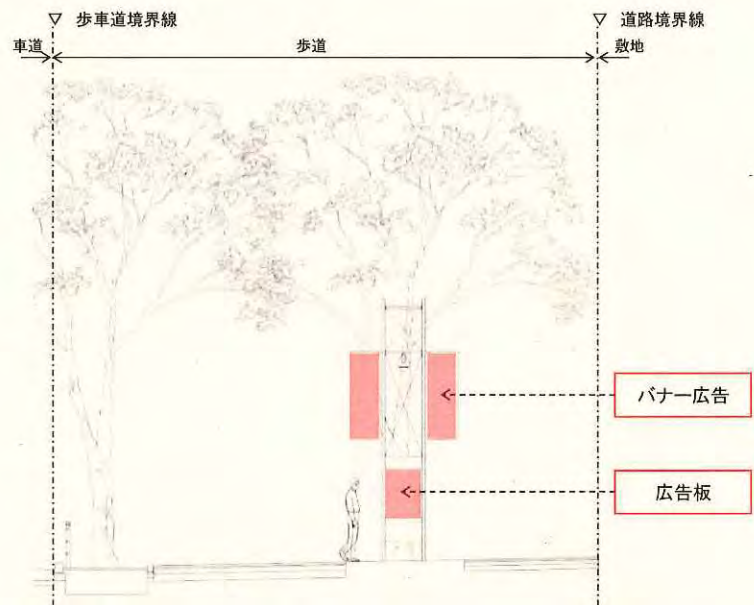
1. 広告板・バナー広告(賑わい軸)

大阪駅北1号線「賑わい軸」歩道部(北区大深町4番20号、3番1号地先):10ヶ所
 ※占用範囲1ヶ所につき広告板2面、バナー広告2面(表裏)を設置



■施設等のイメージ

■配置計画図



□設置状況



凡例 道路占用許可の特例を活用する予定の区域


制度別詳細1-2-①(道路占用に関する事項)

制度を活用して整備・設置する施設等のイメージ

1. 広告板・バナー広告(シンボル軸)

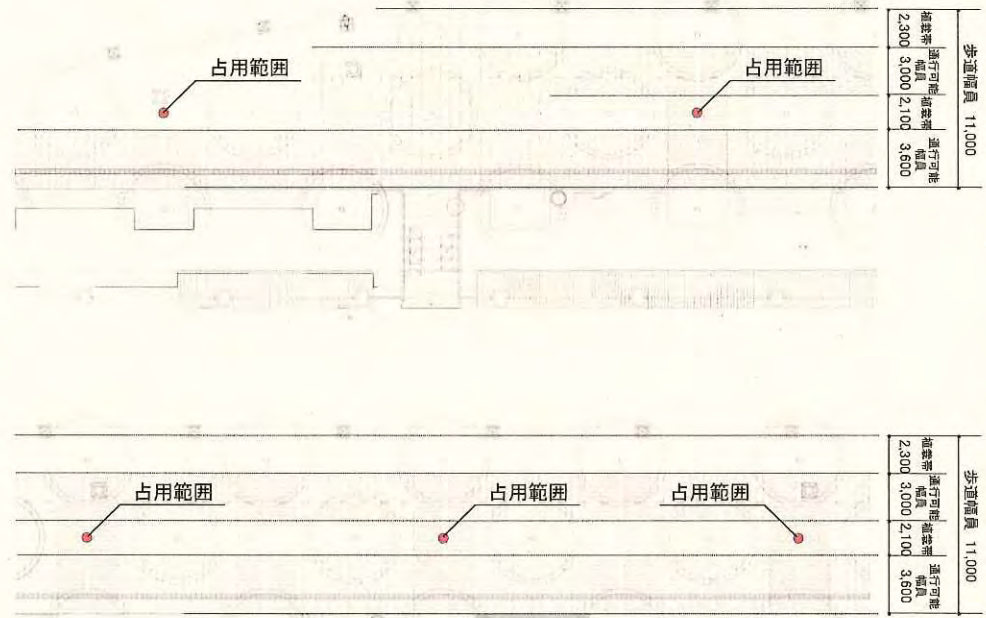
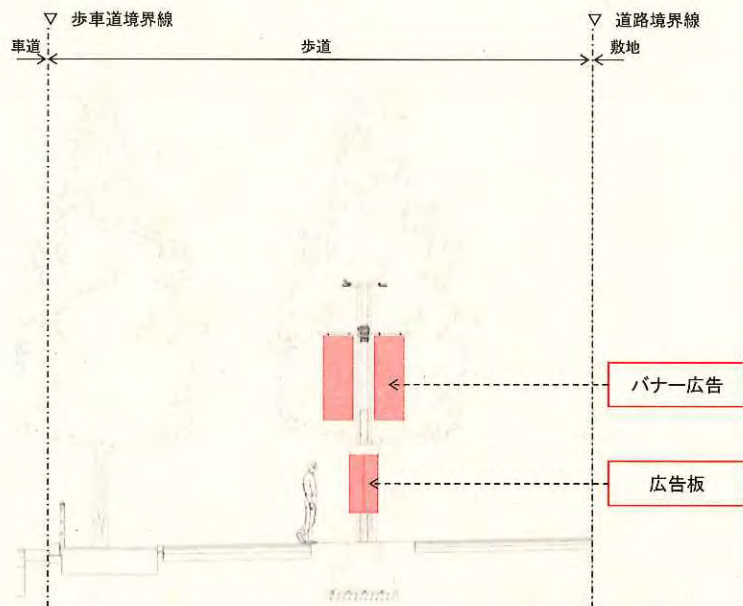
大阪駅北2号線「シンボル軸」歩道部(北区大深町3番1号及び40号地先):9ヶ所
 ※占用範囲1ヶ所につき広告板2面、バナー広告2面(表裏)を設置

Key Plan



■施設等のイメージ

■配置計画図



設置状況



凡例 道路占用許可の特例を活用する予定の区域



制度別詳細1-2-②(道路占用に関する事項)

制度別詳細【道路占用許可基準の特例】

制度を活用して整備・設置する施設等のイメージ

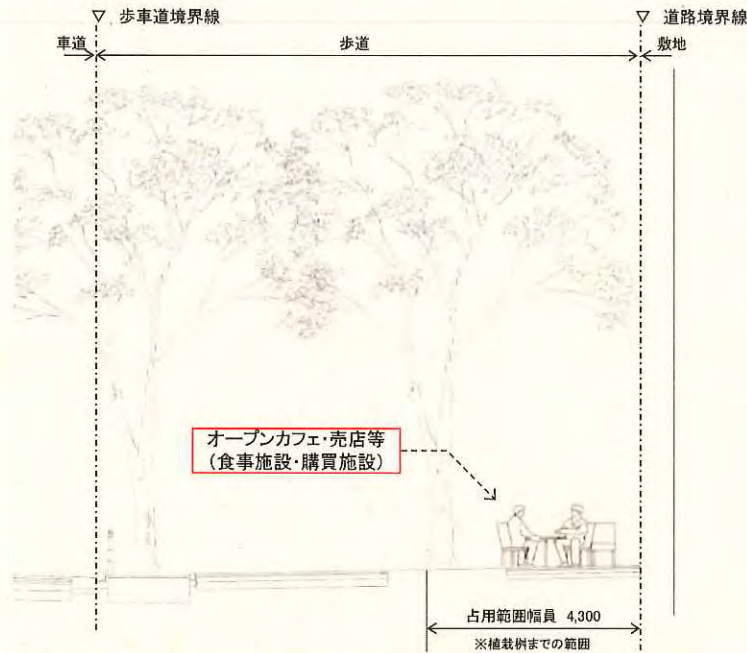
2. オープンカフェ・売店等(食事施設・購買施設)(賑わい軸)

大阪駅北1号線「賑わい軸」歩道部(北区大深町40番20号、3番1号地先):2ヶ所

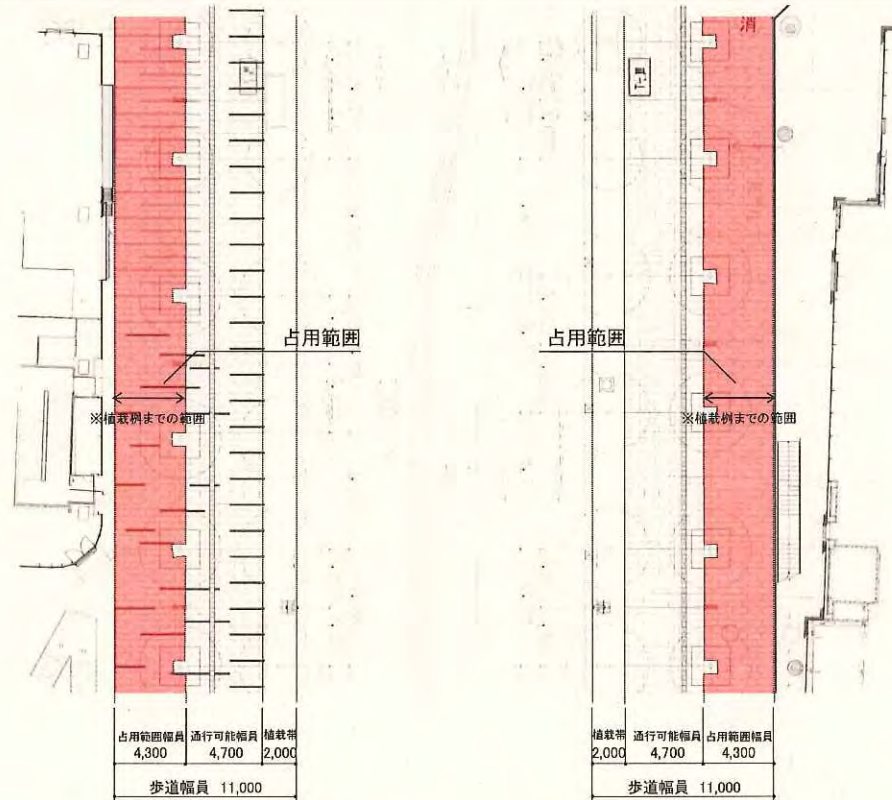
Key Plan



■施設等のイメージ



■配置計画図



□設置状況(食事施設)



□実施イメージ例(購買施設)



凡例 道路占用許可の特例を活用する予定の区域